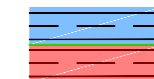








ISIKLIKU KASUTUSÕIGUSE PLAAN M 1:1000

PLAANI TINGMÄRGID:

-  Projekteeritud põhimaantee
-  Projekteeritud rambid
-  Kavandatav kogujatee/juurdepääsutee
-  Kavandatav murukate
-  Kavandatav jalg- ja rattatee
-  Kavandatav teemaa piir
-  IKÕ ala

M 1:500

Jrk nr	IKÕ ala pos. nr (plaanil)	Kinnisturegistriosa number	Katastriüksuse tunnus, nimi ja sihtotstarve	Asukoht riigitee suhtes (lõigu algus ja lõpp km)	Ala pindala m2	Põhimaantee nr 4 (E67) Tallinn-Pärnu-Ikla km 133,4 - 143,0 Pärnu - Uulu lõigu projektid Joonis: Plaanilahendus Tellija: Transpordiamet Projekteerija: Skepast&Puhkim AS Töö nr: 2017-0111 Koostas: Valdeko Laats
10	010	21774950	62401:001:1679, Riia maantee T31, transpordimaa	Km 134,16 - 134,41	1451	